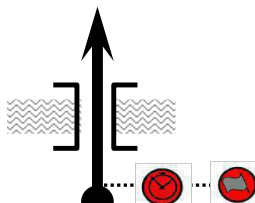


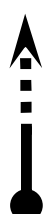
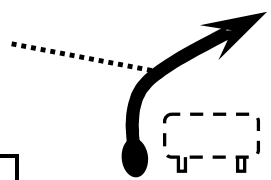
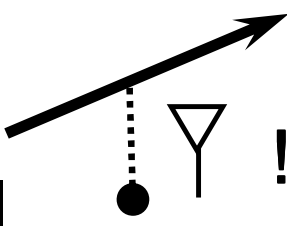
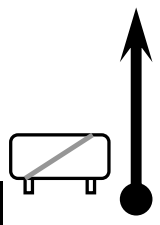
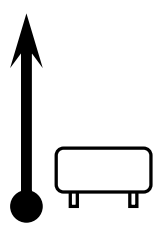
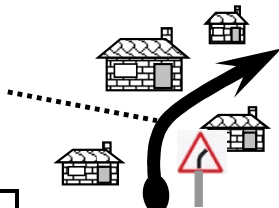

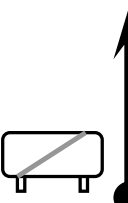
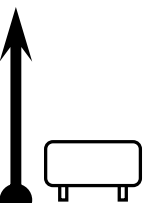


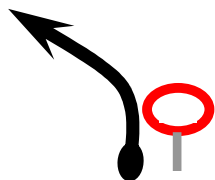





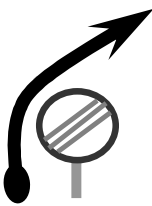

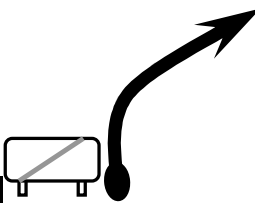


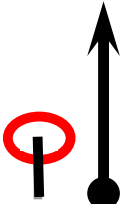
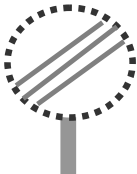
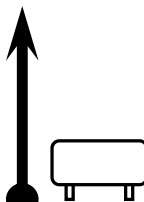
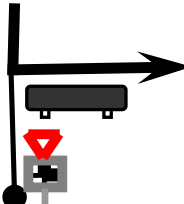

## МАРШРУТНЫЙ ЛИСТ

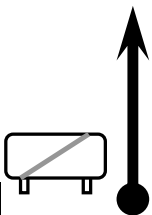
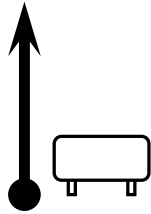
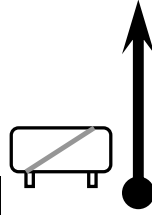
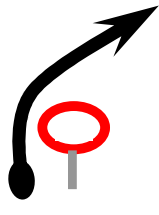
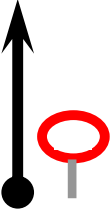
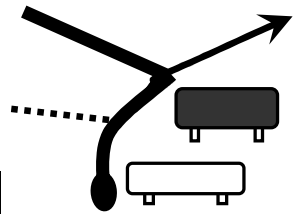
№№ п/п	Наименование	Расстояние (км)	Норма времени (чч:мм)	Примечания
1	от КВ-1 "Старт" до КВ-2 "Святой Источник"	112,34	3:18	Следите за временем! На КВ-2 следует прибыть не более чем через 3 час 08 мин от времени отметки КВ1
2	от КВ-2 "Святой Источник" до КП "Билетики" по Главной Легенде	8,71		Здесь нет КВ, поэтому норма времени не установлена. Расчетное время нахождения на КП-Билетики (фото-КП) составляет 30 минут. далее фото- КП не будет. Следите за
2.1	от КВ-2 "Святой Источник" до КП "Билетики" по Желтой Легенде	36,87		временем явки на КВ-3! Время явки на КВ-3 учитывает, что от Источника к Билетикам по "Желтой легенде" ехать дольше, чем по основной
2.3	от КП "Билетики" до КВ-3 "Финиш"	19,49		
3	от КВ-2 "Святой Источник" до КВ-3 "Финиш"		1:42	Расстояния у Главной и Желтой Легенд разные. Норма времени рассчитана по более длинному

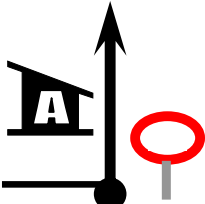




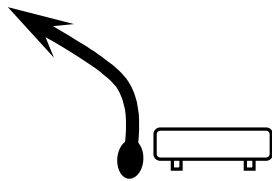

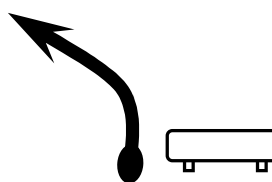
<b>Итого</b>		
<b>Главная легенда</b>	<b>140,54</b>	<b>5:00</b>
<b>Желтая легенда</b>	<b>168,70</b>	<b>5:00</b>
<i>указанное время НЕ включает 20 мин перерыв между КВ2- Вход и КВ-2 Выход</i>		
<i>указанное время ВКЛЮЧАЕТ 30 мин на несколько фото-КП "Билетики"</i>		

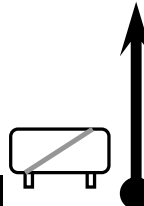

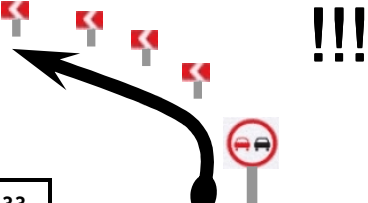
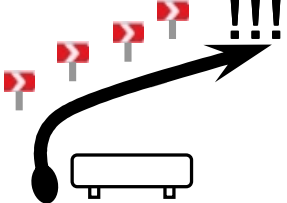

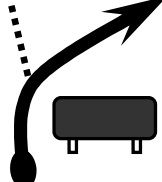
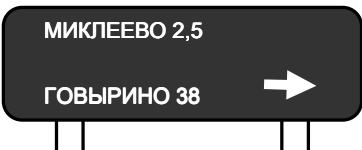
ДОРОЖНЫЙ СЕКТОР					от КВ-1 "Старт" до КВ-2 "Святой Источник"	
Дистанция (км)		112,34	Время (ч:м)	3:18		
Расстояние		НАПРАВЛЕНИЕ ДВИЖЕНИЯ		ИНФОРМАЦИЯ		
Общее	От позиции			ДО КВ (км)		
0,00	0,00	1		  КВ-1 и Старт РД Обнули прибор! <u>V = 60 км/ч</u> <div style="border: 1px solid blue; padding: 2px; display: inline-block;">N. 56 53,872' E. 38 29,098'</div>	112,34	
1,61	1,61	2		На плиты! Держитесь края дороги внимание - возможна арматура! (250 м)	110,73	
1,86	0,25	3		<u>V = 40 км/ч</u>	110,48	
2,21	0,35	4		Переход на асфальт уступи дорогу! Опасный поворот! !	110,13	
2,96	0,75	5		<u>V = 90 км/ч</u>	109,38	
8,50	5,54	6		<u>V = ПДД - 10 км/ч</u>	103,84	

ДОРОЖНЫЙ СЕКТОР					от КВ-1 "Старт" до КВ-2 "Святой Источник"	
Дистанция (км)		112,34	Время (ч:м)	3:18		
Расстояние		НАПРАВЛЕНИЕ ДВИЖЕНИЯ		ИНФОРМАЦИЯ		ДО КВ (км)
Общее	От позиции					
9,43	0,93	7		! ВПЕРЕДИ ОПАСНЫЙ ПОВОРОТ		102,91
9,94	0,51	8		<u>V = 90 км/ч</u>		102,40
11,09	1,15	9		<u>V = 60 км/ч</u>		101,25
11,52	0,43	10		ВНИМАНИЕ! ВПЕРЕДИ ОПАСНЫЕ ПОВОРОТЫ!		100,82
11,61	0,09	11		<u>V = 30 км/ч</u>		100,73
11,68	0,07	12		!!! ЗДЕСЬ АБОРИГЕНЫ ЗАЖИГАЮТ <u>V = 20 км/ч</u>		100,66

ДОРОЖНЫЙ СЕКТОР						от КВ-1 "Старт" до КВ-2 "Святой Источник"	
Дистанция (км)		112,34		Время (ч:м)		3:18	
Расстояние		НАПРАВЛЕНИЕ ДВИЖЕНИЯ		ИНФОРМАЦИЯ		ДО КВ (км)	
Общее	От позиции						
11,89	0,21	13		! ВПЕРЕДИ ЕЩЕ КРУТЫЕ ПОВОРОТЫ <u>V = 40 км/ч</u>		100,45	
12,25	0,36	14		<u>V = 80 км/ч</u>		100,09	
12,39	0,14	15		<u>V = 60 км/ч</u>			
12,75	0,36	16		<u>V = 90 км/ч</u>			
16,22	3,47	17		<u>V = 40 км/ч</u>		96,12	
17,17	0,95	18		<div>НИКОЛО-СОЛБИНСКИЙ →</div> <div>ЖЕНСКИЙ МОНАСТЫРЬ 16</div> 		95,17	

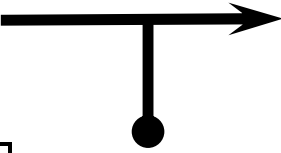
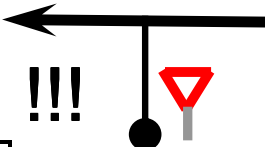
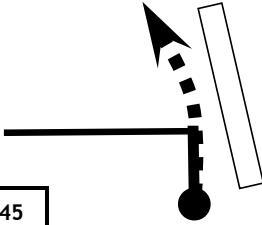



ДОРОЖНЫЙ СЕКТОР от КВ-1 "Старт" до КВ-2 "Святой Источник"				
Дистанция (км)		112,34	Время (ч:м)	3:18
Расстояние		НАПРАВЛЕНИЕ ДВИЖЕНИЯ		ИНФОРМАЦИЯ
Общее	От позиции			ДО КВ (км)
18,11	0,94	19		94,23
21,30	3,19	20		91,04
21,83	0,53	21		90,51
25,42	3,59	22		86,92
25,60	0,18	23		86,74
25,95	0,35	24		86,39



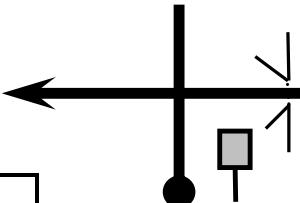


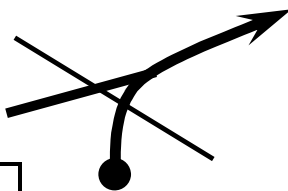
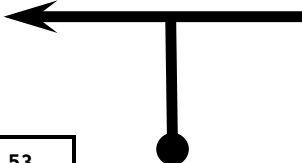
ДОРОЖНЫЙ СЕКТОР		от КВ-1 "Старт" до КВ-2 "Святой Источник"		
Дистанция (км)		112,34	Время (ч:м)	3:18
Расстояние		НАПРАВЛЕНИЕ ДВИЖЕНИЯ		ИНФОРМАЦИЯ
Общее	От позиции			ДО КВ (км)
26,09	0,14	<div>25</div> 	<div>V = 50 км/ч</div> 	86,25
26,25	0,16	<div>26</div> 	<div>V = 60 км/ч</div> 	86,09
26,33	0,08	<div>27</div> 	<div>V = 80 км/ч</div>	86,01
26,78	0,45	<div>28</div> 	<div>V = 40 км/ч</div>	85,56
27,49	0,71	<div>29</div> 	<div>V = 80 км/ч</div>	84,85
32,02	4,53	<div>30</div> 	<div>V = 40 км/ч</div>	80,32

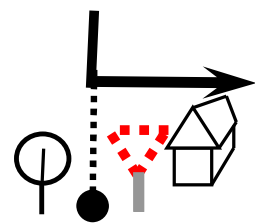

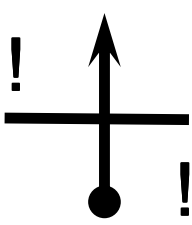
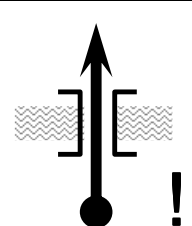
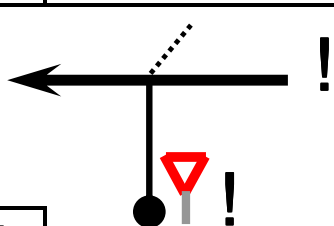
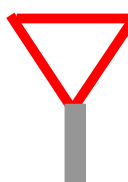
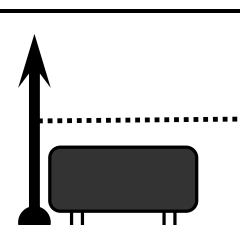
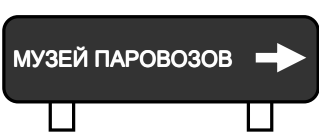
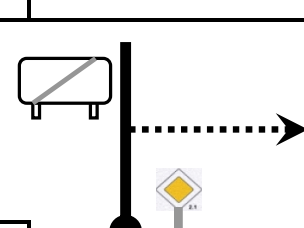

ДОРОЖНЫЙ СЕКТОР					от КВ-1 "Старт" до КВ-2 "Святой Источник"	
Дистанция (км)		112,34	Время (ч:м)	3:18		
Расстояние		НАПРАВЛЕНИЕ ДВИЖЕНИЯ		ИНФОРМАЦИЯ		ДО КВ (км)
Общее	От позиции					
32,76	0,74	31		V = 80 км/ч		79,58
35,38	2,62	32		ЧЕРЕЗ 100 М ПЕРЕХОД НА ГРАВИЙ		76,96
40,39	5,01	33		ОПАСНЫЙ ПОВОРОТ		71,95
40,61	0,22	34		ОПАСНЫЙ ПОВОРОТ		71,73
42,54	1,93	35		ПЕРЕХОД С ГРАВИЯ НА АСФАЛЬТ		69,80
43,32	0,78	36				69,02

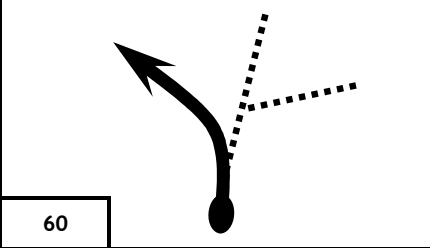
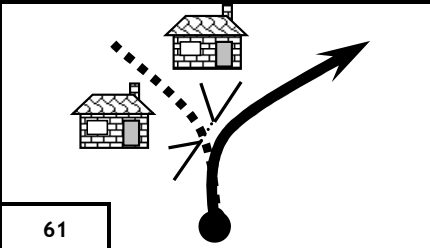
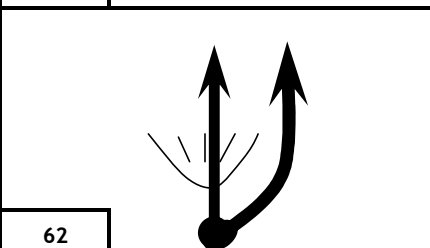
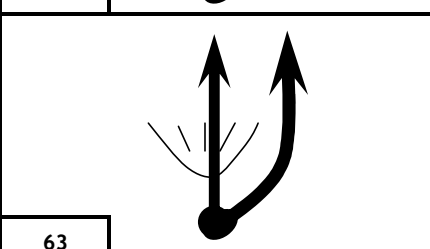
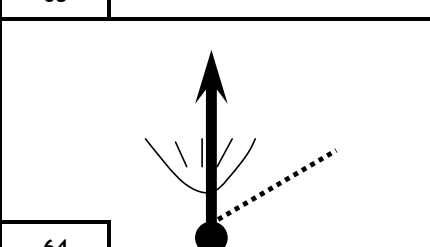
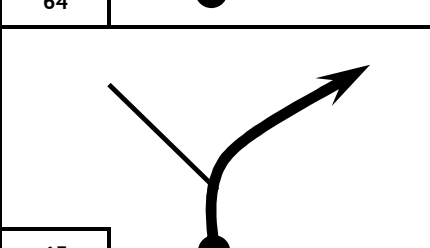
ДОРОЖНЫЙ СЕКТОР от КВ-1 "Старт" до КВ-2 "Святой Источник"				
Дистанция (км)		112,34	Время (ч:м)	3:18
Расстояние		НАПРАВЛЕНИЕ ДВИЖЕНИЯ	ИНФОРМАЦИЯ	ДО КВ (км)
Общее	От позиции			
50,60	7,28	<div>37</div>	<div>N. 57 02,095' E. 38 38,336'</div>	61,74
55,20	4,60	<div>38</div>		57,14
59,80	4,60	<div>39</div>		52,54
90,41	30,61	<div>40</div>	ВНИМАНИЕ! ВЫЕЗД НА ФЕДЕРАЛКУ!!! 	21,93
100,07	9,66	<div>41</div>		12,27
100,36	0,29	<div>42</div>	НА ГРУНТ	11,98

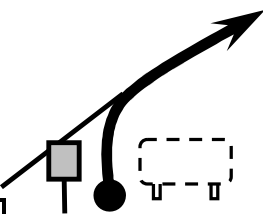
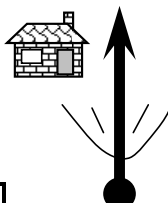
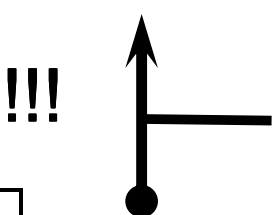
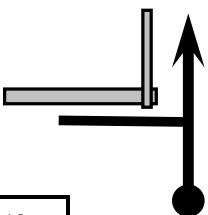
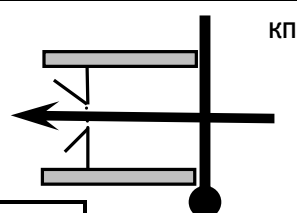




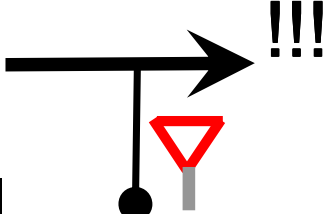
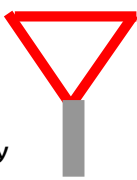
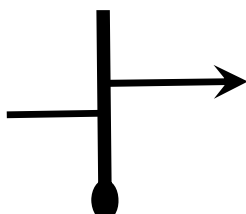
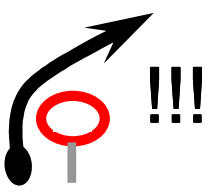

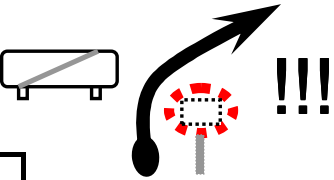
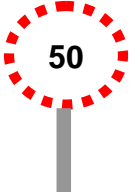
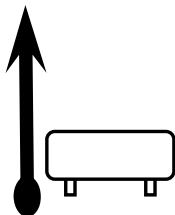
ДОРОЖНЫЙ СЕКТОР от КВ-1 "Старт" до КВ-2 "Святой Источник"				
Дистанция (км)		112,34	Время (ч:м)	3:18
Расстояние		НАПРАВЛЕНИЕ ДВИЖЕНИЯ	ИНФОРМАЦИЯ	ДО КВ (км)
Общее	От позиции			
100,71	0,35			11,63
		43		
100,80	0,09		<b>ВНИМАНИЕ!</b> <b>ПЛОХО ВИДНО ПОМЕХИ</b> <b>СЛЕВА</b> ДАЛЕЕ ДО ПОЗ. 45 <b>РЕКОМЕНД. МАКС. СКОРОСТЬ 40 км /ч</b>	11,54
		44		
107,75	6,95		ВДОЛЬ ЗАБОРА ПЕРЕХОД НА ГРУНТ <b>РЕКОМЕНД. МАКС. СКОРОСТЬ 70 км /ч</b>	4,59
		45		
109,40	1,65			2,94
		46		
112,34	2,94		КВ-2-Вход 	0,00
		47		
		ДАЛЕЕ НЕЙТРАЛИЗАЦИЯ (ПЕРЕРЫВ) 15 МИНУТ. КО ВРЕМЕНИ ОТМЕТКИ НА КВ-2 ПРИБАВЬТЕ 15 МИНУТ = ПОЛУЧИТЕ ВРЕМЯ ОТМЕТКИ НА КВ-2 "ВЫХОД" И В ЭТУ МИНУТУ ЯВИТЕСЬ К СУДЕЙСКОМУ ПУНКТУ. ЗА ВРЕМЯ ПЕРЕРЫВА ОПРЕДЕЛИТЕСЬ, ПО КАКОЙ ЛЕГЕНДЕ ЕДЕТЕ ДАЛЬШЕ И СООБЩИТЕ СУДЬЕ		
		ДАЛЕЕ ТЕ, КТО НЕ ЖЕЛАЕТ ЕХАТЬ НА УЧАСТОК "ГРУНТ, ДОРОГА ПЛОХАЯ" СЛЕДУЮТ ПО "ЖЕЛТОЙ" ЛЕГЕНДЕ (1 час пенализации). ОСТАЛЬНЫМ - ПРОПУСТИТЬ ЖЕЛТЫЕ СТРАНИЧКИ И СЛЕДОВАТЬ ПО ЛЕГЕНДЕ		

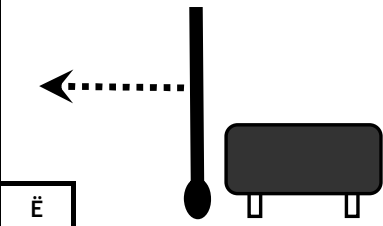

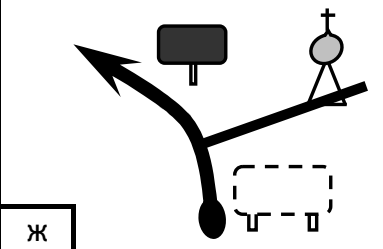
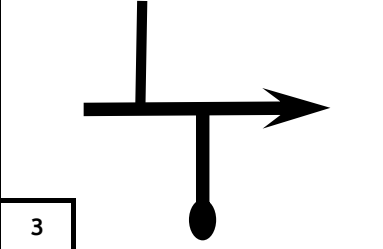
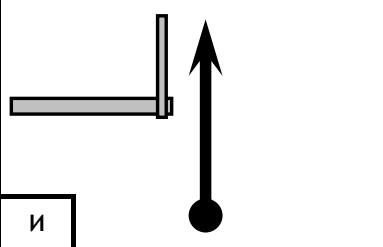
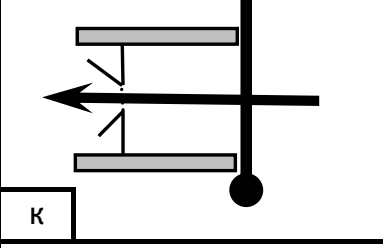
ДОРОЖНЫЙ СЕКТОР		от КВ-2 "Святой Источник" до КП "Билетики"		
Дистанция (км)		8,71	Время (ч:м)	1:42
Расстояние		НАПРАВЛЕНИЕ ДВИЖЕНИЯ		ИНФОРМАЦИЯ
Общее	От позиции			ДО КВ (км)
0,00	0,00	<div>48</div> 	<div>КВ-2-Выход</div> 	8,71
0,33	0,33	<div>49</div> 		8,38
2,10	1,77	<div>50</div> 	ЗАКРЫТЫЙ ПОВОРОТ АККУРАТНЕНЬКО!	6,61
3,43	1,33	<div>51</div> 	<u>ЛЕВЕЕ НА НАСЫПЬ!</u> ВНИМАНИЕ!      УЗКО !  ПО НАСЫПИ ВОЗМОЖНО ДВИЖЕНИЕ ТОЛЬКО В 1 СТОРОНУ	5,28
3,93	0,50	<div>52</div> 		4,78
3,97	0,04	<div>53</div> 		4,74

ДОРОЖНЫЙ СЕКТОР		от КВ-2 "Святой Источник" до КП "Билетики"			
Дистанция (км)		8,71	Время (ч:м)	1:42	
Расстояние		НАПРАВЛЕНИЕ ДВИЖЕНИЯ		ИНФОРМАЦИЯ	
Общее	От позиции			ДО КВ (км)	
4,14	0,17	54		ВЫЕЗД НА АСФАЛЬТ УСТУПИ ДОРОГУ! 	4,57
4,86	0,72	55		ВНИМАНИЕ! РАВНОЗНАЧНЫЙ ПЕРЕКРЕСТОК! АБОРИГЕНЫ ЕДУТ НЕ ГЛЯДЯ <u>И НЕ ТОРМОЗЯ!</u>	3,85
5,25	0,39	56		ВНИМАНИЕ! НА МОСТУ УЗКО 2 МАШИНЫ РАСХОДЯТСЯ С ТРУДОМ!	3,46
5,60	0,35	57		УСТУПИ ДОРОГУ! 	3,11
5,85	0,25	58		 В МУЗЕЙ ЕХАТЬ НЕ НАДО! ЕДЕМ ПРЯМО!	2,86
6,36	0,51	59		ЕДЕМ В ЛЕС, НА ГРУНТ ПОКРЫТИЕ - ПЛОТНЫЙ ПЕСОК ДНО ЛУЖИ В ЦЕЛОМ ТВЕРДОЕ 	2,35

ДОРОЖНЫЙ СЕКТОР		от КВ-2 "Святой Источник" до КП "Билетики"		
Дистанция (км)		8,71	Время (ч:м)	1:42
Расстояние		НАПРАВЛЕНИЕ ДВИЖЕНИЯ		ИНФОРМАЦИЯ
Общее	От позиции			ДО КВ (км)
6,58	0,22			2,13
6,72	0,14			1,99
7,00	0,28			1,71
7,25	0,25			1,46
7,39	0,14			1,32
7,70	0,31			1,01

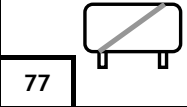


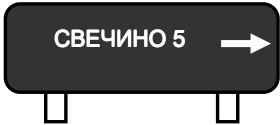
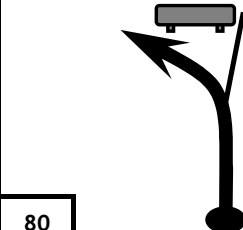

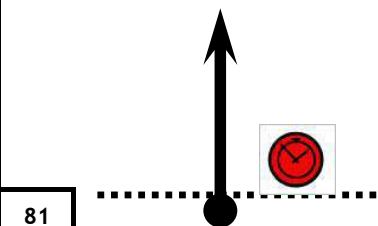


ДОРОЖНЫЙ СЕКТОР		от КВ-2 "Святой Источник" до КП "Билетики"			
Дистанция (км)		8,71	Время (ч:м)	1:42	
Расстояние		НАПРАВЛЕНИЕ ДВИЖЕНИЯ		ИНФОРМАЦИЯ	
Общее	От позиции			ДО КВ (км)	
		<div><div>66</div></div>	<div><div>ТАЛИЦЫ</div><div>ВНИМАНИЕ!</div><div>ПО ДЕРЕВНЕ ЕДЕМ ШЕПОТОМ!</div><div>V = 20 КМ/Ч</div></div>		
8,08	0,38	<div><div>67</div></div>	<div><div>ЛУЖА ПОСЛЕ ДОЖДЕЙ</div><div>БЫЛА 15 см ГЛУБИНОЙ</div><div>ДНО ТВЕРДОЕ</div><div>2я лужа меньше, но мягкая</div></div>	0,63	
8,40	0,32	<div><div>68</div></div>	<div><div>!!!</div><div>РАВНОЗНАЧНЫЙ ПЕРЕКРЕСТОК!!!</div><div>УЧАСТНИКИ СПРАВА</div><div>И НАВСТРЕЧУ!</div></div>	0,31	
8,55	0,15	<div><div>69</div></div>		0,16	
8,71	0,16	<div><div>70</div></div>	<div><div>КП "БИЛЕТИКИ"</div><div>ДАЛЕЕ СТРОГО СЛЕДУЕМ</div><div>УКАЗАНИЯМ СУДЕЙ</div></div>	0,00	
		<div>НА КП "БИЛЕТИКИ" ВЫ ПАРКУЕТЕ АВТОМОБИЛЬ НА СТОЯНКЕ И ПОЛУЧАЕТЕ У СУДЬИ ДВА БИЛЕТА НА ЭКИПАЖ (ПРОЧИЕ ЧЛЕНЫ ЭКИПАЖА МОГУТ ПРИОБРЕСТИ БИЛЕТЫ САМОСТОЯТЕЛЬНО). РАСЧЕТНОЕ ВРЕМЯ ОСТАНОВКИ 30 МИНУТ. ЗА ЭТО ВРЕМЯ СЛЕДУЕТ СОБРАТЬ СООТВЕТСТВУЮЩИЕ ФОТО-КП. <u>ОРГАНИЗАТОР ТРЕБУЕТ ВЫПОЛНЕНИЯ ПРАВИЛ МУЗЕЯ. ЗА НАРУШЕНИЕ ПРАВИЛ ПОВЕДЕНИЯ В МУЗЕЕ - ШТРАФ 2000 РУБ. ИЛИ ИСКЛЮЧЕНИЕ (ПО РЕШЕНИЮ ГСК)</u></div>			

ДОРОЖНЫЙ СЕКТОР					от КВ-2 "Святой Источник" до КП "БИЛЕТИКИ"				
Дистанция (км)		36,87	Время (ч:м)		0:53	Скорость (км/ч)			
Расстояние		НАПРАВЛЕНИЕ ДВИЖЕНИЯ		ИНФОРМАЦИЯ		ДО КВ (км)			
Общее	От позиции								
0,00	0,00	А		 КВ-2-выход		36,87			
12,10	12,10	Б		ВЫЕЗД НА ФЕДЕРАЛКУ 		24,77			
17,18	5,08	В		"НА БОТИК ПЕТРА"		19,69			
20,18	3,00	Г		МНОГО ТУРИСТОВ! КОНТРОЛЬ ГИБДД !!! 		16,69			
20,54	0,36	Д		МНОГО ТУРИСТОВ! КОНТРОЛЬ ГИБДД !!! 		16,33			
33,68	13,14	Е				3,19			

ДОРОЖНЫЙ СЕКТОР		от КВ-2 "Святой Источник" до КП "БИЛЕТИКИ"			
Дистанция (км)		36,87	Время (ч:м)	0:53	Скорость (км/ч)
Расстояние		НАПРАВЛЕНИЕ ДВИЖЕНИЯ		ИНФОРМАЦИЯ	ДО КВ (км)
Общее	От позиции				
34,23	0,55				2,64
36,44	2,21			<p><u>ТАЛИЦЫ</u></p> <p>ВНИМАНИЕ!</p> <p>ПО ДЕРЕВНЕ ЕДЕМ ШЕПОТОМ!</p> <p>V = 20 КМ/Ч</p>	0,43
36,62	0,18				0,25
36,75	0,13				0,12
36,87	0,12			<p>КП "БИЛЕТИКИ"</p> <p>ДАЛЕЕ СТРОГО СЛЕДУЕМ УКАЗАНИЯМ СУДЕЙ</p>	0,00
		<p>НА КП "БИЛЕТИКИ" ВЫ ПАРКУЕТЕ АВТОМОБИЛЬ НА СТОЯНКЕ И ПОЛУЧАЕТЕ У СУДЬИ ДВА БИЛЕТА НА ЭКИПАЖ (ПРОЧИЕ ЧЛЕНЫ ЭКИПАЖА МОГУТ ПРИОБРЕСТИ БИЛЕТЫ САМОСТОЯТЕЛЬНО). РАСЧЕТНОЕ ВРЕМЯ ОСТАНОВКИ 30 МИНУТ. ЗА ЭТО ВРЕМЯ СЛЕДУЕТ СОБРАТЬ СООТВЕТСТВУЮЩИЕ ФОТО-КП. <u>ОРГАНИЗАТОР ТРЕБУЕТ ВЫПОЛНЕНИЯ ПРАВИЛ МУЗЕЯ. ЗА НАРУШЕНИЕ ПРАВИЛ ПОВЕДЕНИЯ В МУЗЕЕ - ШТРАФ 2000 РУБ. ИЛИ ИСКЛЮЧЕНИЕ (ПО РЕШЕНИЮ ГСК).</u></p>			

ДОРОЖНЫЙ СЕКТОР						от КП "Билетики" до КВ-3 "Финиш"		
Дистанция (км)		19,49	Время (ч:м)	0:48	Скорость (км/ч)			
Расстояние		НАПРАВЛЕНИЕ ДВИЖЕНИЯ		ИНФОРМАЦИЯ		ДО КВ (км)		
Общее	От позиции							
0,00	0,00	71		ОБНУЛИ ПРИБОР!		19,49		
0,28	0,28	72		НА ЗАБОРЕ РЕКЛАМКА "ПРОДАЖА УЧАСТКОВ"		19,21		
0,45	0,17	73				19,04		
1,53	1,08	74				17,96		
1,73	0,20	75				17,76		
2,65	0,92	76				16,84		



ДОРОЖНЫЙ СЕКТОР					
от КП "Билетики" до КВ-3 "Финиш"					
Дистанция (км)		19,49	Время (ч:м)	0:48	Скорость (км/ч)
Расстояние		НАПРАВЛЕНИЕ ДВИЖЕНИЯ		ИНФОРМАЦИЯ	ДО КВ (км)
Общее	От позиции				
3,84	1,19				15,65
16,75	12,91				2,74
17,19	0,44				2,30
17,52	0,33			 ДАЛЕЕ 300 м ПЛИТЫ ДЕРЖИТЕСЬ КРАЯ: АРМАТУРА!!!	1,97
19,49	1,97			  <u>ПОЗДРАВЛЯЕМ С ФИНИШЕМ!</u>	0,00